

## LEGENDA :

### HRANICE, ZNAČENÍ

PLOCHY  
STABILIZOVANÉ  
ZMĚN



HRANICE SPRÁVNÍHO ÚZEMÍ - HRANICE KÚ

HRANICE ÚZEMÍ ŘEŠENÝCH ZMĚNOU č. 2



HRANICE ZASTAVĚNÉHO ÚZEMÍ



HRANICE ZASTAVITELNÝCH PLOCH

2A 2B


OZNAČENÍ LOKALITY ŘEŠENÉ ZMĚNOU č. 2

### PLOCHY S ROZDÍLNÝM ZPŮSOBEM VYUŽITÍ

PLOCHY SMÍŠENÉ OBÝTNÉ - venkovského charakteru

PLOCHY ZEMĚDĚLSKÉ - ZPF samostatné zahrady

PLOCHY ZEMĚDĚLSKÉ - ZPF trvalé travní porosty



### PŘÍRODNÍ A KULTURNÍ LIMITY

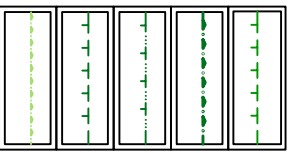
OCHRANNÉ PÁSMO LESA

ÚSES (ORP ČB)

OCHRANNÉ PÁSMO NADREGIONÁLNÍHO BIOKORIDORU (ZUR)

OCHRANNÉ PÁSMO NADREGIONÁLNÍHO BIOKORIDORU (ORP ČB)

HRANICE URBANISTICKY HODNOTNÉHO ÚZEMÍ



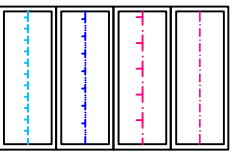
### TECHNICKÉ LIMITY

OSA KOMUNIKACE III/155

OCHRANNÁ PÁSMO DOPRAVNÍCH TRAS A ZAŘÍZENÍ

HLUKOVÉ PÁSMO  $L_{aeq} = 47$  dB pro noc

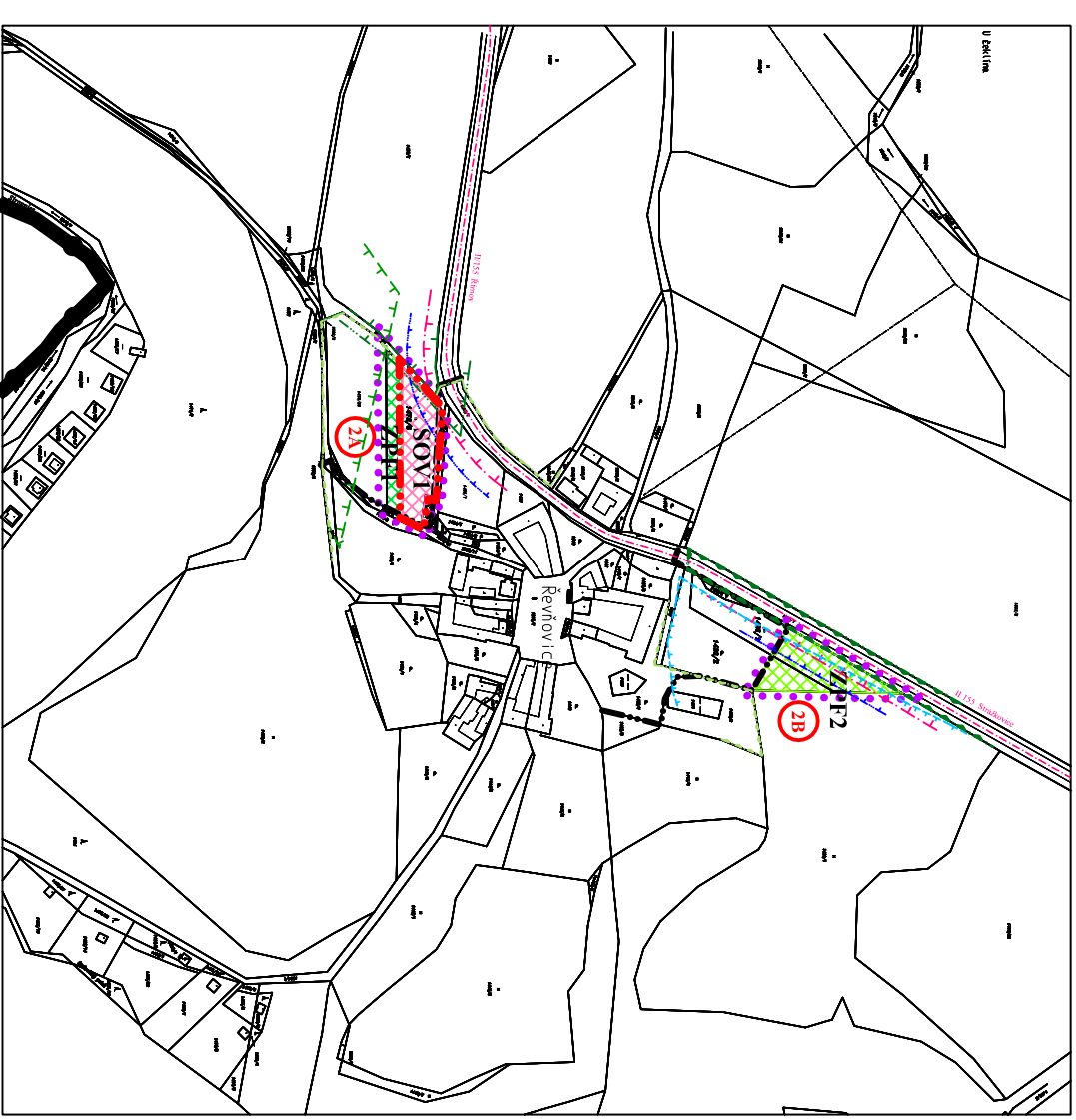

OCHRANNÁ PÁSMO VODNÍHO ZDROJE STRÁŽKOVICE



# ZMĚNA č.2 ÚZEMNÍHO PLÁNU STRÁŽKOVICE

## KOORDINAČNÍ VÝKRES

1 : 5 000



Celé řešené území spadá do oblasti s ochranou krajinného rázu  
Celé řešené území spadá do regionu lidové architektury - Zborovsko  
Celé řešené území spadá do oblasti s archeologickými nálezy - III. kategorie  
Celé řešené území spadá do ochranného pásma radaru Trébotovice a PVO Trébotovice

### záznam o účinnosti

Tato změna č. 2 územního plánu byla vydána Zastupitelstvem obce Strážkovice

Územní plán nabyl účinnosti dne: .....

Úřední osoba pořizovatele:.....

Ing. Luboš Laciňa, vedoucí odboru územního plánování  
Magistrátu města České Budějovice

Zakázka	<b>ZMĚNA č.2 ÚZEMNÍHO PLÁNU STRÁŽKOVICE</b>				Razítko zpracovatele	
Stupeň	N Á V R H					
Obsah	<b>KOORDINAČNÍ VÝKRES</b>					
Měřítko	1 : 5 000					
Datum vyhotovení	KVĚTEN 2014		Podpis			
	Hlavní projektant	Ing. arch. Václav Štěpán				
	Zodpovědný projektant	Ing. arch. Václav Štěpán				
	Kreslil			Číslo výkresu		
	IČO / DIČ	10276661 / CZ 430908117		Číslo paré		
	Telefon	387718439, 387718450		<b>O1</b>		
						
	Zákova č.12 371 22 C, Budějovice					